

Общество с ограниченной ответственностью «Газпроект»

ИНН 6686014397 КПП 668601001 ОГРН 1126686017402
Юр.адрес: 620088, Свердловская обл., г.Екатеринбург, ул.Культуры, д.12-37
Факт. и почт. адрес: 142100, Московская обл., г.Подольск, ул.Кирова, д.15, оф.303
тел. +7-915-479-0495, e-mail: rsu.gaz@mail.ru

ПРОЕКТ ПЛАНИРОВКИ ТЕРРИТОРИИ И ПРОЕКТ МЕЖЕВАНИЯ ТЕРРИТОРИИ ЛИНЕЙНОГО ОБЪЕКТА «УЛИЧНЫЕ ГАЗОПРОВОДЫ Д.КИСЕЛОВО (2-я ОЧЕРЕДЬ) БОРОВСКОГО РАЙОНА КАЛУЖСКОЙ ОБЛАСТИ»

Том 4

МАТЕРИАЛЫ ПО ОБОСНОВАНИЮ
ПРОЕКТА МЕЖЕВАНИЯ ТЕРРИТОРИИ

шифр: 2035-ПМТ.МОП

СОГЛАСОВАНО :		
Инд. № подл.		
Подпись и дата		
Взамен инв. №		

2020

Общество с ограниченной ответственностью «Газпроект»

ИНН 6686014397 КПП 668601001 ОГРН 1126686017402
Юр.адрес: 620088, Свердловская обл., г.Екатеринбург, ул.Культуры, д.12-37
Факт. и почт. адрес: 142100, Московская обл., г.Подольск, ул.Кирова, д.15, оф.303
тел. +7-915-479-0495, e-mail: rsu.gaz@mail.ru

Заказчик: Администрация муниципального образования муниципального района «Боровский район» Калужской области

ПРОЕКТ ПЛАНИРОВКИ ТЕРРИТОРИИ И ПРОЕКТ МЕЖЕВАНИЯ ТЕРРИТОРИИ ЛИНЕЙНОГО ОБЪЕКТА «УЛИЧНЫЕ ГАЗОПРОВОДЫ Д.КИСЕЛОВО (2-я ОЧЕРЕДЬ) БОРОВСКОГО РАЙОНА КАЛУЖСКОЙ ОБЛАСТИ»

Том 4 МАТЕРИАЛЫ ПО ОБОСНОВАНИЮ ПРОЕКТА МЕЖЕВАНИЯ ТЕРРИТОРИИ

шифр: 2035-ПМТ.МОП

Директор

Сафронова Н.С.

Главный инженер

Владимиров С.А.



Изм. № подл.	
Подпись и дата	
Взамен инв. №	

2020

СОСТАВ ПРОЕКТА ПЛАНИРОВКИ ТЕРРИТОРИИ И ПРОЕКТА МЕЖЕВАНИЯ ТЕРРИТОРИИ

№ тома	Обозначение	Наименование
Проект планировки территории		
1	2035-ППТ.ОЧП	Основная часть проекта планировки территории
	2035-ППТ.ОЧП.Р1	<u>Раздел 1</u> "Проект планировки территории. Графическая часть"
	2035-ППТ.ОЧП.Р2	<u>Раздел 2</u> "Положение о размещении линейных объектов"
2	2035-ППТ.МОП	Материалы по обоснованию проекта планировки территории
	2035-ППТ.МОП.Р3	<u>Раздел 3</u> "Материалы по обоснованию проекта планировки территории. Графическая часть";
	2035-ППТ.МОП.Р4	<u>Раздел 4</u> "Материалы по обоснованию проекта планировки территории. Пояснительная записка".
Проект межевания территории		
3	2035-ПМТ.ОЧП	Основная часть проекта межевания территории
	2035-ПМТ.ОЧП.Р.1	<u>Раздел 1.</u> Текстовая часть проекта межевания территории.
	2035-ПМТ.ОЧП.Р2	<u>Раздел 2.</u> Графическая часть проекта межевания территории.
4	2035-ПМТ-МОП	Материалы по обоснованию проекта межевания территории
	2035-ПМТ.МОП.Р3	<u>Раздел 3.</u> Материалы по обоснованию проекта межевания территории.

Согласовано

Взам. инв. №

Подп. и дата

Инв. № подл.

2035-ПМТ.МОП-СД

Изм.	Кол.чч.	Лист	№ док.	Подп.	Дата
Разработал		Белов			05.2020
Проверил		Сафронова			05.2020
ГИП		Владимиров			05.2020

СОСТАВ ДОКУМЕНТАЦИИ

Стадия	Лист	Листов
П	1	1

ООО «ГАЗПРОЕКТ»

СОДЕРЖАНИЕ

Том 4. Материалы по обоснованию проекта межевания территории

<i>Обозначение</i>	<i>Наименование</i>	<i>Примечание, стр.</i>
1	2	3
2035-ПМТ.МОП.РЗ	Том 4. Материалы по обоснованию проекта межевания территории Графическая часть	
	Чертеж границ существующих земельных участков, местоположение существующих объектов капитального строительства, М 1:1000	Лист 1.1-1.2
	Чертеж границ зон с особыми условиями использования территорий, М 1:1000	Лист 2.1-2.2

Согласовано

Взам. инв. №

Подп. и дата

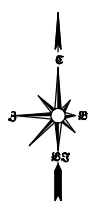
Инв. № подл.

2035-ПМТ.МОП-С

Изм.	Кол.ч.	Лист	№ док.	Подп.	Дата
Разработал	Белов				05.2020
Проверил	Сафронова				05.2020
ГИП	Владимиров				05.2020

СОДЕРЖАНИЕ
Том 4. Материалы по обоснованию проекта межевания территории

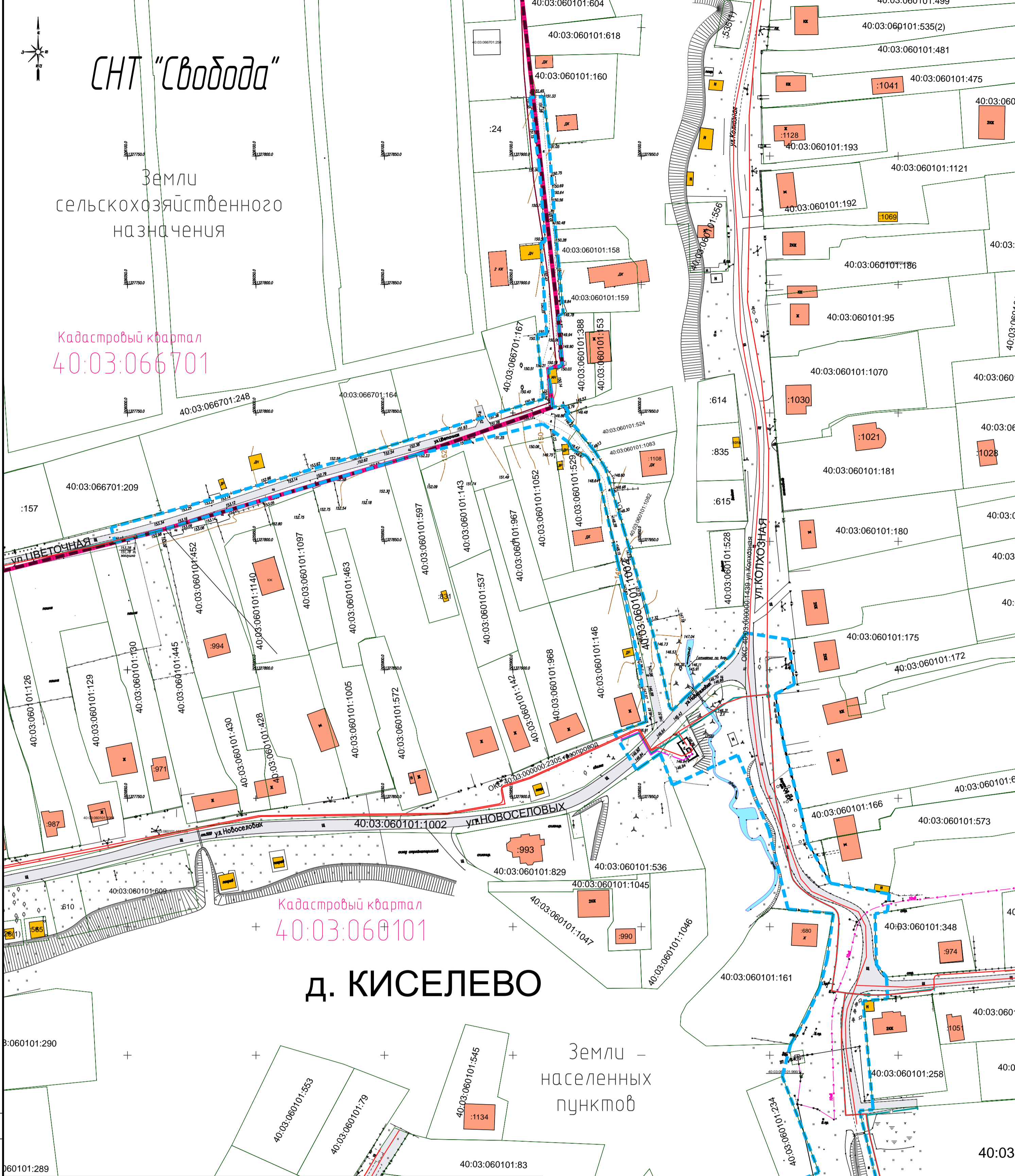
Стадия	Лист	Листов
П	1	1
ООО «ГАЗПРОЕКТ»		



СНТ "Свобода"

Земли
сельскохозяйственного
назначения

Кадастровый квартал
40:03:066701



Кадастровый квартал
+ 40:03:060101

Д. КИСЕЛЕВО

Земли -
населенных
пунктов

- Условные обозначения:**
- Границы:**
- граница населенного пункта д. Киселево
 - границы кадастровых кварталов
 - границы земельных участков, сведения о которых внесены в ЕГРН
 - границы территории проекта межевания

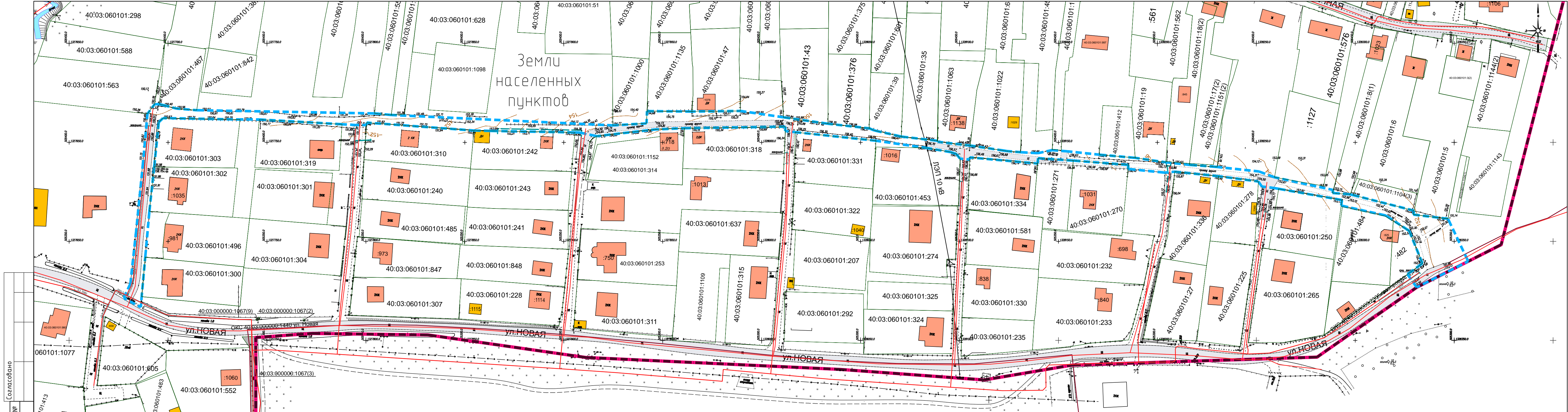
- Существующие объекты капитального строительства (здания, строения, сооружения):**
- сооружения, сведения о которых внесены в ЕГРН
 - существующий газопровод низкого давления
 - существующий газопровод среднего давления
 - воздушные ЛЭП
 - подземная кабельная линия электропередач - КЛ-10 кВ
 - автомобильные дороги и проезды
 - Индивидуальная жилая застройка
 - Нежелые помещения и сооружения жилой застройки

- Общие:**
- 40:03:060101 - Номер кадастрового квартала
 - 40:03:060101:1002 - Кадастровый номер земельного участка, ОКС
 - водный объект

2035-ПМТ.МОП.РЗ

«Уличные газопроводы д. Киселево (2-я очередь) Боровского района Калужской области»

Изм	Копуч.	Лист	И док	Подпись	Дата	Том 4. Материалы по обоснованию проекта межевания территории. Графическая часть	Стадия	Лист	Листов
		Белов			05.2020		П	1,1	2
Проверил	Сафронова				05.2020				
ГИП	Владимиров				05.2020	Границы существующих земельных участков, местоположение существующих объектов капитального строительства, М 1:1000	ООО "Газпроект"		



Земли населенных пунктов

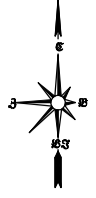
Кадастровый квартал
40:03:068301

40:03:068301:11

Условные обозначения:

- Границы:**
- граница населенного пункта д. Киселево
 - границы кадастровых кварталов
 - границы земельных участков, сведения о которых внесены в ЕГРН
 - границы территории проекта межевания
- Общие:**
- 40:03:060101 - Номер кадастрового квартала
 - 40:03:060101:1002 - Кадастровый номер земельного участка, ОКС
 - водный объект
- Существующие объекты капитального строительства (здания, строения, сооружения):**
- сооружения, сведения о которых внесены в ЕГРН
 - существующий газопровод низкого давления
 - существующий газопровод среднего давления
 - воздушные ЛЭП
 - подземная кабельная линия электропередач – КЛ-10 кВ
 - автомобильные дороги и проезды
 - Индивидуальная жилая застройка
 - Нежилые помещения и сооружения жилой застройки

2035-ПМТ.МОП.РЗ					
«Уличные газопроводы д. Киселево (2-я очередь) Боровского района Калужской области»					
Изм.	Коп.уч.	Лист	№ док.	Подпись	Дата
	Разработал	Белов		<i>[Подпись]</i>	05.2020
Том 4. Материалы по обоснованию проекта межевания территории. Графическая часть					
		Стадия	Лист	Листов	
		П	12	2	
Проверил	Сафронова			<i>[Подпись]</i>	05.2020
ГИП	Владимиров			<i>[Подпись]</i>	05.2020
Границы существующих земельных участков, местоположение существующих объектов капитального строительства, М 1:1000					
ООО "Газпроект"					



СНТ "Свобода"

Земли
сельскохозяйственного
назначения

Кадастровый квартал
40:03:066701

Кадастровый квартал
40:03:060101

Д. КИСЕЛЕВО

Земли -
населенных
пунктов

Условные обозначения:

- Границы:**
- граница населенного пункта д.Киселево
 - границы кадастровых кварталов
 - границы земельных участков по данным ГКН
 - граница территории проекта межевания

Проектируемые инженерные сети:

- проектируемый газопровод низкого давления
- Существующие инженерные сети:**
- существующий газопровод низкого давления
 - существующий газопровод среднего давления
 - воздушные ЛЭП
 - подземная кабельная линия электропередач - КЛ-10 кВ

Зоны с особыми условиями использования территорий:

- Охранная зона ВЛ-10 кВ № 12 ПС Балабаново кадастровый номер 40:03-6.20
- Охранная зона кабельной линии электропередачи напряжением 35 кВ Карская-Лосево, кадастровый номер 40:00-6.122
- Охранная зона кабельной линия электропередач - КЛ-10 кВ
- Охранная зона сущ. газораспределительной сети
- Водоохранная зона р.Истья
- ПЗП р.Истья, водоохранная зона и ПЗП ручья без названия

Зоны с особыми условиями использования территорий, подлежащие установлению в связи с размещением линейного объекта:

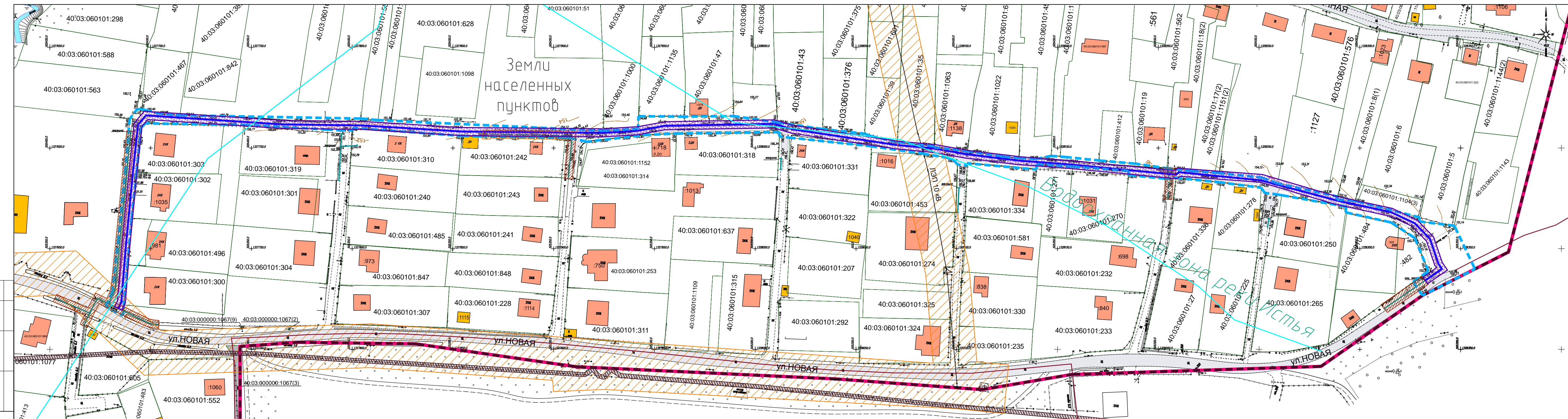
- планируемые границы охранной зоны сети газораспределения

Общие:

- 40:03:060101 - Номер кадастрового квартала
- 40:03:060101:1002 - Кадастровый номер земельного участка, ОКС
- Индивидуальная жилищная застройка
- Нежелые помещения и сооружения жилой застройки
- водный объект
- автомобильные дороги и проезды

Согласовано
Ваим. инв. №
Подп. и дата
Инв. № подл.

2035-ПМТ.МОП.РЗ					
«Уличные газопроводы д.Киселево (2-я очередь) Боровского района Калужской области»					
Изм	Копч.	Лист	И док	Подпись	Дата
	Разработал	Белов		<i>[Подпись]</i>	05.2020
Проверил	Сафронова			<i>[Подпись]</i>	05.2020
ГИП	Владимиров			<i>[Подпись]</i>	05.2020
Том 4. Материалы по обоснованию проекта межевания территории. Графическая часть			Стадия	Лист	Листов
			П	21	2
Чертеж границ зон с особыми условиями использования территории, М 1:1000			ООО "Газпроект"		
Формат					



Земли населенных пунктов

Кадастровый квартал
40:03:068301:11

40:03:068301:11

Условные обозначения:

- Границы:**
- граница населенного пункта д. Киселево
 - границы кадастровых кварталов
 - границы земельных участков по данным ГКН
 - граница территории проекта межевания
- Проектируемые инженерные сети:**
- проектируемый газопровод низкого давления
- Существующие инженерные сети:**
- существующий газопровод низкого давления
 - существующий газопровод среднего давления
 - воздушные ЛЭП
 - подземная кабельная линия электропередач – КЛ-10 кВ
- Зоны с особыми условиями использования территории:**
- Охранная зона ВЛ-10 кВ № 12 ПС Балабаново кадастровый номер 40:03-6.20
 - Охранная зона кабельной линии электропередачи напряжением 35 кВ Карская-Лосево, кадастровый номер 40:00-6.122
 - Охранная зона кабельной линия электропередач – КЛ-10 кВ
 - Охранная зона сущ. газораспределительной сети
 - Водоохранная зона р. Истья
 - ПЗП р. Истья, водоохранная зона и ПЗП ручья без названия
- Зоны с особыми условиями использования территорий, подлежащие установлению в связи с размещением линейного объекта:**
- планируемые границы охранной зоны сети газораспределения

2035-ПМТ.МОП.РЗ

«Уличные газопроводы д. Киселево (2-я очередь) Боровского района Калужской области»

Изм.	Коп.уч.	Лист	№ док.	Подпись	Дата
Разработал	Белов			<i>Белов</i>	05.2020
Проверил	Сафронова			<i>Сафронова</i>	05.2020
ГИП	Владимиров			<i>Владимиров</i>	05.2020

Том 4. Материалы по обоснованию проекта межевания территории. Графическая часть		
Студия	Лист	Листов
П	22	2

Чертеж границ зон с особыми условиями использования территории, М 1:1000

ООО "Газпроект"